

Управление Федеральной службы государственной регистрации, кадастра и картографии по Приморскому краю
полное наименование органа регистрации прав

Выписка из Единого государственного реестра недвижимости об объекте недвижимости

Сведения о характеристиках объекта недвижимости

Сведения о характеристиках объекта недвижимости

Раздел 1 Лист 1

Земельный участок		
вид объекта недвижимости		
Лист № 1 раздела 1	Всего листов раздела 1: 3	Всего листов выписки: 20
05.09.2022г.		
Кадастровый номер:	25:28:010043:2908	
Номер кадастрового квартала:	25:28:010043	
Дата присвоения кадастрового номера:	17.02.2021	

Ранее присвоенный государственный учетный номер:	данные отсутствуют
Местоположение:	Приморский край, г. Владивосток, ул. Нейбута, д. 137
Площадь:	6208 +/- 28
Кадастровая стоимость, руб.:	19182020.83
Кадастровые номера расположенных в пределах земельного участка объектов недвижимости:	данные отсутствуют
Кадастровые номера объектов недвижимости, из которых образован объект недвижимости:	25:28:010043:68; 25:28:010043:77; 25:28:010043:717; 25:28:010043:833; 25:28:010043:834; 25:28:010043:835; 25:28:010043:844; 25:28:010043:2089; 25:28:010043:2199; 25:28:010043:2200; 25:28:010043:2201
Кадастровые номера образованных объектов недвижимости:	данные отсутствуют
Категория земель:	Земли населенных пунктов
Виды разрешенного использования:	Многоэтажная жилая застройка (высотная застройка)
Сведения о кадастровом инженерере:	образованием 5 земельных участков путём перераспределения земельных участков с кадастровыми номерами 25:28:010043:68, 25:28:010043:77, 25:28:010043:717, 25:28:010043:833, 25:28:010043:834, 25:28:010043:835, 25:28:010043:844, 25:28:010043:2089, 25:28:010043:2199, 25:28:010043:2200, 25:28:010043:2201
Сведения о лесах, водных объектах и об иных природных объектах, расположенных в пределах земельного участка:	образованием части земельного участка с кадастровым номером 25:28:010043:2908, расположенного по адресу: Приморский край, г. Владивосток, ул. Нейбута, д. 137, б/н, 2022-07-12 данные отсутствуют

полное наименование должности

ПОДПИСЬ

М.П.



Исполнительный документ составлен на бумажном носителе
г. Владивосток, Партизанский проспект, д.28а
Уполномоченный Сотрудник: Истомина В.В.
Дата 20.09.2022 14:29
Реквизиты ключа сертификата ЭП
Серийный номер 64575127400433833109200632813989306360
Срок действия с 17.05.2022 по 10.08.2023
Кому Выдан ФПГУ "ФКП Росреестра"

Земельный участок		
вид объекта недвижимости		
Лист № 2 раздела 1	Всего листов раздела 1: 3	Всего разделов: 8
Всего листов выписки: 20		
05.09.2022г.		
Кадастровый номер: 25:28:010043:2908		
Сведения о том, что земельный участок полностью расположен в границах зоны с особыми условиями использования территории, территории объекта культурного наследия, публичного сервитута:	данные отсутствуют	
Сведения о том, что земельный участок расположен в границах особой экономической зоны, территории опережающего социально-экономического развития, зоны территориального развития в Российской Федерации, игорной зоны:	данные отсутствуют	
Сведения о том, что земельный участок расположен в границах особо охраняемой природной территории, охотничьих угодий, лесничеств:	данные отсутствуют	
Сведения о результатах проведения государственного земельного надзора:	данные отсутствуют	
Сведения о расположении земельного участка в границах территории, в отношении которой утвержден проект межевания территории:	данные отсутствуют	
Условный номер земельного участка:	данные отсутствуют	
Сведения о принятии акта и (или) заключении договора, предусматривающих предоставление в соответствии с земельным законодательством исполнительным органом государственного органа власти или органом местного самоуправления, находящегося в государственной или муниципальной собственности земельного участка для строительства наемного дома социального использования или наемного дома коммерческого использования:	данные отсутствуют	
Сведения о том, что земельный участок или земельные участки образованы на основании решения об изъятии земельного участка и (или) расположенного на нем объекта недвижимости для государственных или муниципальных нужд:	данные отсутствуют	
Сведения о том, что земельный участок образован из земель или земельного участка, государственная собственность на которые не разграничена:	данные отсутствуют	
Сведения о наличии земельного спора о местоположении границ земельных участков:	данные отсутствуют	
Статус записи об объекте недвижимости:	Сведения об объекте недвижимости имеют статус "актуальные"	
полное наименование должности	подпись	инициалы, фамилия
		М.П.

Земельный участок		
вид объекта недвижимости		
Лист № 3 раздела 1	Всего листов раздела 1: 3	Всего разделов: 8
05.09.2022г.		Всего листов выписки: 20
Кадастровый номер: 25:28:010043:2908		
Особые отметки:	<p>Сведения об ограничениях права на объект недвижимости, обременениях данного объекта, не зарегистрированных в реестре прав, ограничений прав и обременений недвижимого имущества: вид ограничения (обременения): ограничения прав на земельный участок, предусмотренные статьей 56 Земельного кодекса Российской Федерации; срок действия: с 17.02.2021; реквизиты документа-основания: постановление Правительства Приморского края от 26.03.2020 № 254-пп выдан: Правительство Приморского края. вид ограничения (обременения): частный сервитут; срок действия: , 10 лет с даты государственной регистрации; реквизиты документа-основания: соглашение об установлении частного сервитута земельного участка от 25.07.2022 № 6/н.</p>	
Получатель выписки:	<p>Чалов Антон Сергеевич (представитель правообладателя), Правообладатель: от имени заявителя Общество с ограниченной ответственностью Специализированный застройщик "Группа", 2543154582</p>	

полное наименование должности	подпись	инициалы, фамилия
	М.П.	

Выписка из Единого государственного реестра недвижимости об объекте недвижимости
Сведения о зарегистрированных правах

Земельный участок	
вид объекта недвижимости	
Лист № 1 раздела 2	Всего листов раздела 2: 2
Всего листов раздела 2: 2	Всего разделов: 8
Всего листов раздела 2: 2	Всего листов выписки: 20
05.09.2022г.	
Кадастровый номер: 25:28:010043:2908	
1	<p>Правообладатель (правообладатели):</p> <p>1.1 Общество с ограниченной ответственностью "Специализированный застройщик "ГОЛДИНВЕСТ", ИНН: 2543140501</p>
2	<p>Вид, номер, дата и время государственной регистрации права:</p> <p>2.1 Собственность 25:28:010043:2908-25/064/2021-5 28.04.2021 05:05:24</p>
3	<p>Сведения об осуществлении государственной регистрации сделки, права без необходимого в силу закона согласия третьего лица, органа:</p> <p>3.1 данные отсутствуют</p>
4	<p>Ограничение прав и обременение объекта недвижимости:</p> <p>4.1 вид: Частный сервитут дата государственной регистрации: 05.09.2022 08:05:35 номер государственной регистрации: 25:28:010043:2908-25/056/2022-6 срок, на который установлено ограничение прав и обременение объекта недвижимости: Срок действия с 31.08.2022 продолжительностью 10 лет с момента государственной регистрации прав лицо, в пользу которого установлено ограничение прав и обременение объекта недвижимости: Общество с ограниченной ответственностью Специализированный застройщик "Группа", ИНН: 2543154582, ОГРН: 1212500000085 основание государственной регистрации: Соглашение об установлении частного сервитута земельного участка, № б/н, выдан 25.07.2022 сведения об осуществлении государственной регистрации сделки, права, ограничения права без необходимого в силу закона согласия третьего лица, органа: данные отсутствуют сведения об управлении залогом и о договоре управления залогом, если такой договор заключен для управления ипотекой: данные отсутствуют</p>
5	<p>Договоры участия в долевом строительстве:</p> <p>не зарегистрировано</p>
6	<p>Заявленные в судебном порядке права требования:</p> <p>данные отсутствуют</p>
7	<p>Сведения о возражении в отношении зарегистрированного права:</p> <p>данные отсутствуют</p>
8	<p>Сведения о наличии решения об изъятии объекта недвижимости для государственных и муниципальных нужд:</p> <p>данные отсутствуют</p>
полное наименование должности	
подпись	
инициалы, фамилия	
М.П.	

Земельный участок		
вид объекта недвижимости		
Лист № 2 раздела 2	Всего листов раздела 2: 2	Всего разделов: 8
		Всего листов выписки: 20

05.09.2022г.
 Кадастровый номер: 25:28:010043:2908

9	Сведения о невозможности государственной регистрации без личного участия правообладателя или его законного представителя:	данные отсутствуют
10	Правопритязания и сведения о наличии поступивших, но не рассмотренных заявлений о проведении государственной регистрации права (перехода, прекращения права), ограничения права или обременения объекта недвижимости, сделки в отношении объекта недвижимости:	отсутствуют
11	Сведения о невозможности государственной регистрации перехода, прекращения, ограничения права на земельный участок из земель сельскохозяйственного назначения:	данные отсутствуют

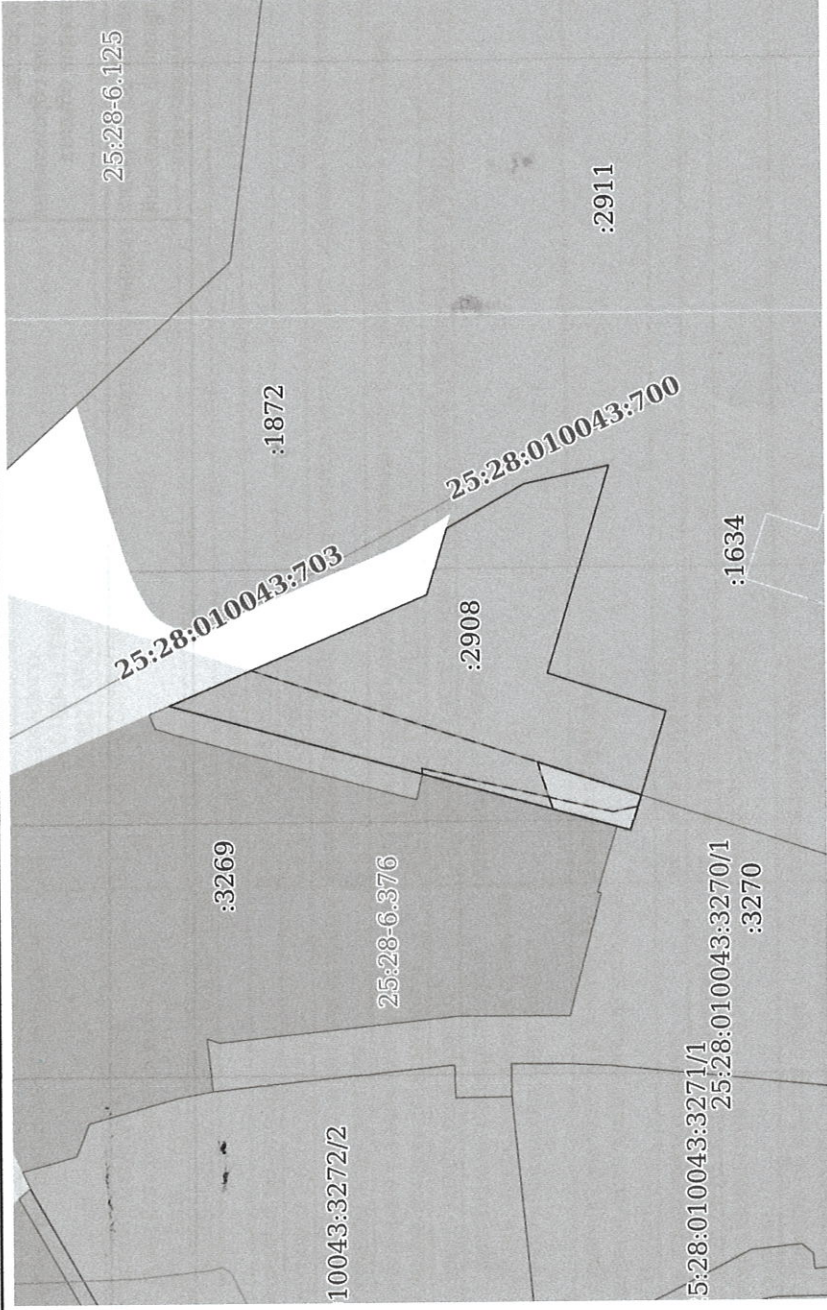
полное наименование должности	подпись	инициалы, фамилия

М.П.

Выписка из Единого государственного реестра недвижимости об объекте недвижимости
Описание местоположения земельного участка

Земельный участок		
вид объекта недвижимости		
Лист № 1 раздела 3	Всего листов раздела 3: 1	Всего разделов: 8
05.09.2022г.		Всего листов выписки: 20
Кадастровый номер: 25:28:010043:2908		

План (чертеж, схема) земельного участка



Масштаб 1:2000	Условные обозначения:	
полное наименование должности	подпись	инициалы, фамилия
	М.П.	

Выписка из Единого государственного реестра недвижимости об объекте недвижимости
Описание местоположения земельного участка

Земельный участок	
вид объекта недвижимости	
Лист № 1 раздела 3.1	Всего листов раздела 3.1: 1
05.09.2022г.	Всего листов выписки: 20
Кадастровый номер: 25:28:010043:2908	

№ п/п	Номер точки		Дирекционный угол	Горизонтальное проложение, м	Описание местоположения границ земельного участка		Сведения об адресах правообладателей смежных земельных участков
	начальная ая	конечная ая			Описание закрепления на местности	Кадастровые номера смежных участков	
1	2	3	4	5	6	7	8
1	1.1.1	1.1.2	157°7.4'	25.44	данные отсутствуют	данные отсутствуют	данные отсутствуют
2	1.1.1	1.1.1			данные отсутствуют	25:28:010043:3269	адрес отсутствует
3	1.1.2	1.1.3	157°7.4'	38.02	данные отсутствуют	данные отсутствуют	данные отсутствуют
4	1.1.3	1.1.4	157°5.8'	16.52	данные отсутствуют	данные отсутствуют	данные отсутствуют
5	1.1.4	1.1.5	106°56.2'	19.84	данные отсутствуют	данные отсутствуют	данные отсутствуют
6	1.1.5	1.1.6	150°51.1'	25.4	данные отсутствуют	25:28:010043:2914	адрес отсутствует
7	1.1.6	1.1.7	168°20.1'	24.68	данные отсутствуют	25:28:010043:2911	адрес отсутствует
8	1.1.7	1.1.8	286°55.4'	61.73	данные отсутствуют	25:28:010043:1634	адрес отсутствует
9	1.1.8	1.1.9	198°16.1'	24.92	данные отсутствуют	25:28:010043:1634	адрес отсутствует
10	1.1.9	1.1.10	198°18.8'	10.47	данные отсутствуют	25:28:010043:1634	адрес отсутствует
11	1.1.10	1.1.11	286°55.4'	35.35	данные отсутствуют	25:28:010043:3270	адрес отсутствует
12	1.1.11	1.1.1	15°34.0'	136.15	данные отсутствуют	данные отсутствуют	данные отсутствуют

полное наименование должности	подпись	инициалы, фамилия

М.П.


Выписка из Единого государственного реестра недвижимости об объекте недвижимости
 Описание местоположения земельного участка

Земельный участок	
вид объекта недвижимости	
Лист № 1 раздела 3.2	Всего листов раздела 3.2: 1
05.09.2022г.	Всего разделов: 8
Всего листов выписки: 20	
Кадастровый номер: 25:28:010043:2908	

Сведения о характерных точках границы земельного участка			
Система координат МСК-25, зона 1			
Номер точки	Координаты, м		Средняя квадратичная погрешность определения координат характерных точек границ земельного участка, м
	X	Y	
1	2	3	5
1	360457.4	1401744.16	0.1
2	360433.96	1401754.05	0.1
3	360398.93	1401768.83	0.1
4	360383.71	1401775.26	0.1
5	360377.93	1401794.24	0.1
6	360355.75	1401806.61	0.1
7	360331.58	1401811.6	0.1
8	360349.55	1401752.54	0.1
9	360325.89	1401744.73	0.1
10	360315.95	1401741.44	0.1
11	360326.24	1401707.62	0.1
1	360457.4	1401744.16	0.1


Описание закрепления на местности	Средняя квадратичная погрешность определения координат характерных точек границ земельного участка, м
4	5
Сведения о характерных точках границы земельного участка	
Система координат МСК-25, зона 1	
полное наименование должности	подпись
	инициалы, фамилия
	М.П.

Выписка из Единого государственного реестра недвижимости об объекте недвижимости
Сведения о частях земельного участка

Земельный участок вид объекта недвижимости			
Лист № 1 раздела 4	Всего листов раздела 4: 5	Всего разделов: 8	Всего листов выписки: 20
05.09.2022г.			
Кадастровый номер: 25:28:010043:2908			
План (чертеж, схема) части земельного участка		Учетный номер части: 25:28:010043:2908/1	
			
Масштаб 1:300		Условные обозначения:	
полное наименование должности		подпись	
		инициалы, фамилия	

М.П.

Земельный участок	
вид объекта недвижимости	
Лист № 2 раздела 4	Всего листов раздела 4: 5
Лист № 2 раздела 4	Всего разделов: 8
Всего листов выписки: 20	
05.09.2022г.	
Кадастровый номер: 25:28:010043:2908	
План (чертеж, схема) части земельного участка	
Учетный номер части: 25:28:010043:2908/2	



Масштаб 1:300	Условные обозначения:
---------------	-----------------------


полное наименование должности	подпись	инициалы, фамилия
		М.П.

Земельный участок
вид объекта недвижимости

Лист № 3 раздела 4 Всего листов раздела 4: 5 Всего разделов: 8 Всего листов выписки: 20

05.09.2022г.
Кадастровый номер: 25:28:010043:2908

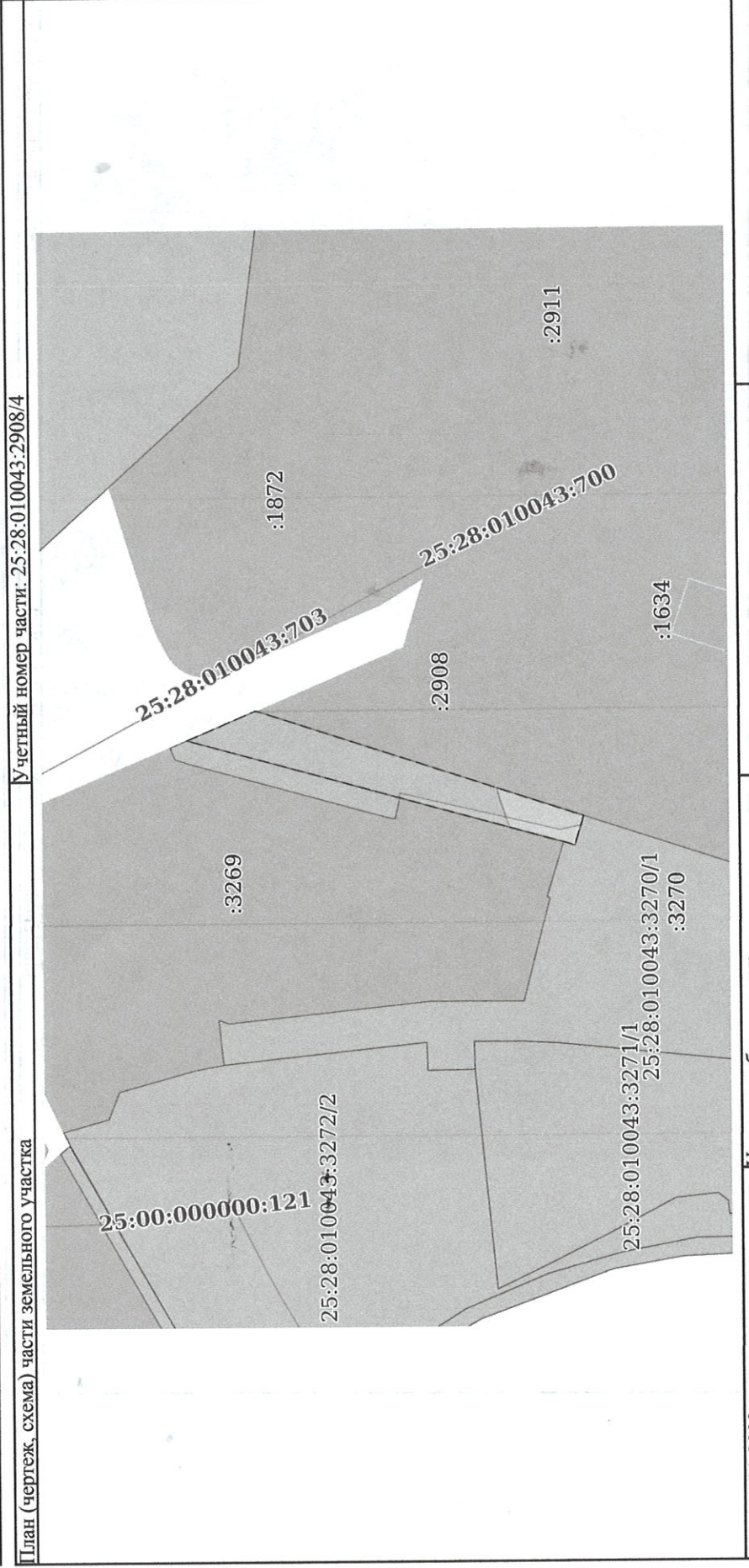
План (чертеж, схема) части земельного участка Учетный номер части: 25:28:010043:2908/3



Масштаб 1:300 Условные обозначения:

полное наименование должности	подпись	инициалы, фамилия
	М.П.	

Земельный участок	
вид объекта недвижимости	
Лист № 4 раздела 4	Всего листов раздела 4: 5
Всего листов выписки: 20	Всего разделов: 8
05.09.2022г.	
Кадастровый номер: 25:28:010043:2908	



Условные обозначения:	
полное наименование должности	подпись
	инициалы, фамилия
	М.П.

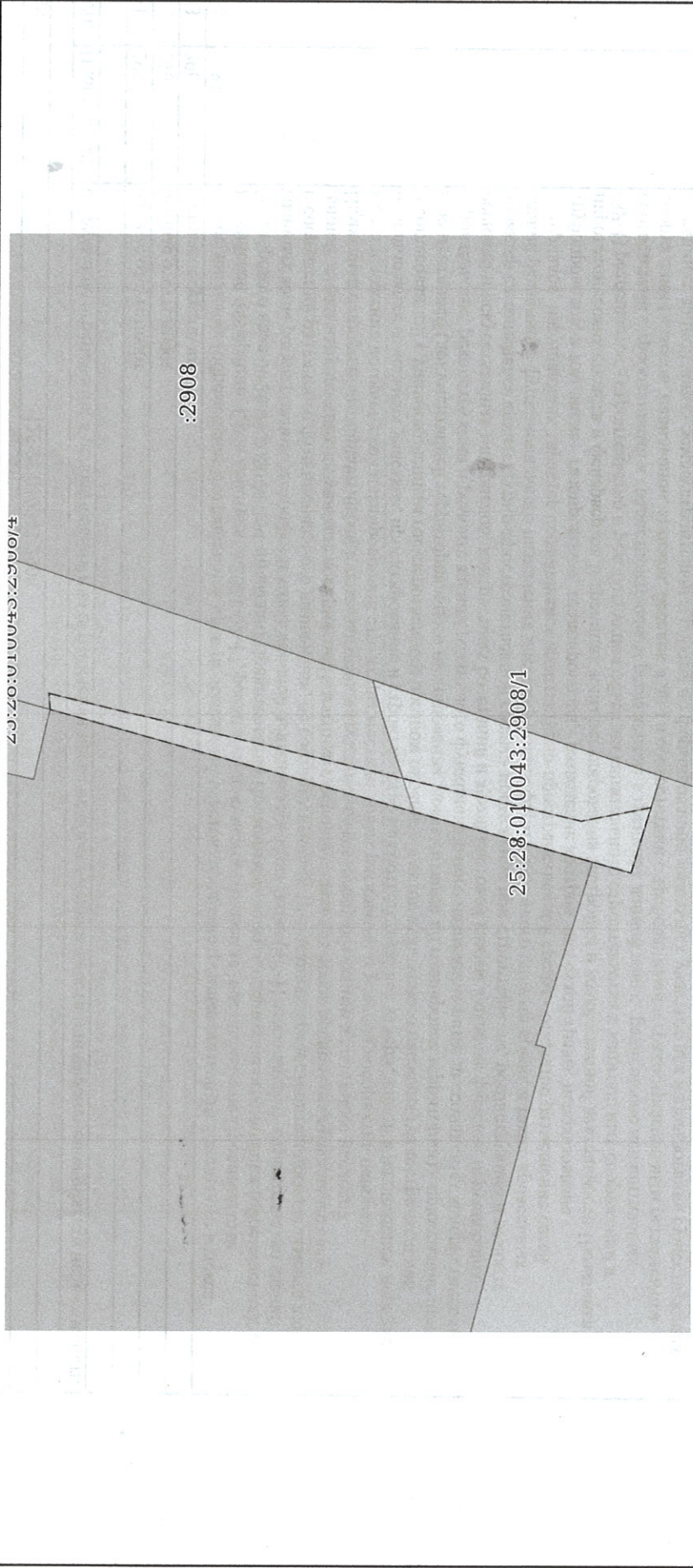
Земельный участок
вид объекта недвижимости

Лист № 5 раздела 4 Всего листов раздела 4: 5 Всего разделов: 8 Всего листов выписки: 20

05.09.2022г.

Кадастровый номер: 25:28:010043:2908

План (чертеж, схема) части земельного участка Учетный номер части: 25:28:010043:2908/5



Масштаб 1:600 Условные обозначения:

полное наименование должности подпись инициалы, фамилия

М.П.

Выписка из Единого государственного реестра недвижимости об объекте недвижимости
Сведения о частях земельного участка

Земельный участок		
вид объекта недвижимости		
Лист № 1 раздела 4.1	Всего листов раздела 4.1: 2	Всего разделов: 8
		Всего листов выписки: 20
05.09.2022г.		
Кадастровый номер: 25:28:010043:2908		

Учетный номер части	Площадь, м2	Содержание ограничения в использовании или ограничения права на объект недвижимости или обременения объекта недвижимости
1	2	3
25:28:010043:2908/1	296	данные отсутствуют
25:28:010043:2908/2	296	данные отсутствуют
25:28:010043:2908/3	296	данные отсутствуют
25:28:010043:2908/4	1681	<p>вид ограничения (обременения): ограничение прав на земельный участок, предусмотренные статьей 56 Земельного кодекса Российской Федерации; Срок действия: с 2021-02-17; реквизиты документа-основания: постановление Правительства Приморского края от 26.03.2020 № 254-пп выдан: Правительством Приморского края; Содержание ограничения (обременения): В границах зоны регулирования застройки и хозяйственной деятельности Памятника (ЗР-1) запрещается:- строительство зданий и сооружений различного функционального назначения, не соответствующих требованиям градостроительного регламента для данной зоны и нарушающих визуальное восприятие Памятника с основных дальних точек восприятия; визуальные связи Памятника с природными ориентирами и доминантами, визуальные связи между объектами культурного наследия;- местоположение исторической планировочной структуры; места видовых раскрытий и условия восприятия панорам;- использование земельных участков, проектирование и строительство не соответствующее утвержденной в надлежащем порядке и согласованной с уполномоченным государственным органом охраны объектов культурного наследия градостроительной документацией (документацией территориального планирования, документации по планировке территории);- применение при строительстве, реконструкции и ремонте зданий различного функционального назначения резко диссонансных колористических решений и искусственных материалов, контрастных сочетаний и яркой цветовой гаммы в отделке фасадов, нарушающих характер сложившейся архитектурно-пространственной среды;- применение при строительстве, реконструкции и ремонте зданий различного функционального назначения резко диссонансных колористических решений и искусственных материалов, контрастных сочетаний и яркой цветовой гаммы в отделке фасадов, нарушающих характер сложившейся архитектурно-пространственной среды;- открытие размещение сетей зданий различного функционального назначения диссонирующих форм и активного силуэта крыши, а также кровельных материалов, нарушающих характер сложившейся архитектурно-пространственной среды;- открытие размещение сетей трубопроводов, в том числе - газопроводов, теплопроводов;- разведение костров, пал сухой травы, использование пиротехнических средств и фейерверков. В границах зоны регулирования застройки и хозяйственной деятельности Памятника (ЗР-1) разрешается:- строительство и реконструкция объектов капитального строительства и капитальных сооружений в соответствии с требованиями к градостроительным регламентам в границах данной зоны;- размещение некапитальных сооружений (навесов, павильонов, киосков, беседок и др.) в соответствии с требованиями к градостроительным регламентам в границах данной зоны;- землеустроительные работы по формированию земельных участков для использования существующих объектов капитального строительства и для нового строительства, с условиями, соответствующими данному режиму, без ограничений по размерам участка;- восстановление утраченных исторических планировочных направлений;- прокладка новых проездов и дорог; при условии соблюдения ограничения по высоте нового строительства, установленного соответствующим режимом;- ремонт и реконструкция дорожно-трогударной сети;- благоустройство территории общего пользования, включая размещение малых архитектурных форм по специально разработанному проектам - скамеек, урн, фонарей, пандусов и других</p>

полное наименование должности	подпись	инициалы, фамилия
		М.П.

Земельный участок		
вид объекта недвижимости		
Лист № 2 раздела 4.1	Всего листов раздела 4.1: 2	Всего разделов: 8
Лист № 2 раздела 4.1		Всего листов выписки: 20
05.09.2022г.		
Кадастровый номер: 25:28:010043:2908		

	<p>приспособлений, обеспечивающих передвижение маломобильных групп населения;- размещение рекламных и информационных объектов размером не более 2,0м*2,0м;- снос объектов капитального строительства, не представляющих историко-культурной ценности;</p> <p>- размещение автопарков и автостоянок;- прокладка инженерных сетей подземным способом.Требования к градостроительным регламентам в границах территории зоны регулирования застройки и хозяйственной деятельности Памятника ЗР-1:- габариты новых и реконструируемых капитальных зданий, строений, сооружений. высота до верха конструктивных элементов не более 205,0 м в абсолютных отметках;- минимальные отступы зданий, строений и сооружений от границ земельных участков принимаются согласно Правилам землепользования и застройки Владивостокского городского округа;- предельные (минимальные и максимальные) размеры земельных участков принимаются согласно Правилам землепользования и застройки Владивостокского городского округа;- максимальный процент застройки, процент озеленения и количества мест хранения автомобилей принимаются согласно Правилам землепользования и застройки Владивостокского городского округа.; Реестровый номер границы: 25:28-6.376; Вид объекта реестра границ: Зона с особыми условиями использования территории; Вид зоны по документу: Границы территории зоны регулирования застройки и хозяйственной деятельности (ЗР-1) объекта культурного наследия федерального значения «Сапёрный редут № 4 Владивостокской крепости»; Тип зоны: Зона регулирования застройки и хозяйственной деятельности</p>	
25:28:010043:2908/5	180	<p>вид ограничения (обременения): частный сервитут; Срок действия: не установлен; реквизиты документа-основания: соглашение об установлении частного сервитута земельного участка от 25.07.2022 № б/н; Содержание ограничения (обременения): Частный сервитут</p>

полное наименование должности	подпись	инициалы, фамилия

М.П.

Выписка из Единого государственного реестра недвижимости об объекте недвижимости
Сведения о частях земельного участка

Земельный участок			
вид объекта недвижимости			
Лист № 1 раздела 4.2	Всего листов раздела 4.2: 5	Всего разделов: 8	Всего листов выписки: 20
05.09.2022г.			
Кадастровый номер: 25:28:010043:2908			

Сведения о характерных точках границы части (частей) земельного участка				
Учетный номер части: 25:28:010043:2908/1				
Система координат МСК-25, зона 1				
Номер точки	Координаты, м		Описание закрепления на местности	Средняя квадратичная погрешность определения координат характерных точек границ земельного участка, м
	X	Y		
1	2	3	4	5
1	360348.32	1401713.78	-	0.1
2	360351.65	1401723.73	-	0.1
3	360352.55	1401727.2	-	0.1
4	360333.2	1401720.81	-	0.1
5	360323.23	1401717.52	-	0.1
6	360326.24	1401707.62	-	0.1
1	360348.32	1401713.78	-	0.1

полное наименование должности	подпись	инициалы, фамилия
	М.П.	

Земельный участок			
вид объекта недвижимости			
Лист № 2 раздела 4.2	Всего листов раздела 4.2: 5	Всего разделов: 8	Всего листов выписки: 20

05.09.2022г.	25:28:010043:2908
Кадастровый номер:	

Сведения о характерных точках границы части (частей) земельного участка	
Учетный номер части: 25:28:010043:2908/2	

Номер точки	Координаты, м		Описание закрепления на местности	Средняя квадратичная погрешность определения координат характерных точек границ земельного участка, м
	X	Y		
1	2	3	4	5
1	360348.32	1401713.78	-	0.1
2	360351.65	1401723.73	-	0.1
3	360352.55	1401727.2	-	0.1
4	360333.2	1401720.81	-	0.1
5	360323.23	1401717.52	-	0.1
6	360326.24	1401707.62	-	0.1
1	360348.32	1401713.78	-	0.1

Система координат МСК-25, зона 1

полное наименование должности	подпись	инициалы, фамилия
	М.П.	

Земельный участок				
вид объекта недвижимости				
Лист № 3 раздела 4.2	Всего листов раздела 4.2: 5			
05.09.2022г.	Всего листов выписки: 20			
Кадастровый номер: 25:28:010043:2908				
Сведения о характерных точках границы части (частей) земельного участка				
Учетный номер части: 25:28:010043:2908/3				
Система координат МСК-25, зона 1				
Номер точки	Координаты, м		Описание закрепления на местности	Средняя квадратичная погрешность определения координат характерных точек границ земельного участка, м
	X	Y		
1	2	3	4	5
1	360348.32	1401713.78	-	0.1
2	360351.65	1401723.73	-	0.1
3	360352.55	1401727.2	-	0.1
4	360333.2	1401720.81	-	0.1
5	360323.23	1401717.52	-	0.1
6	360326.24	1401707.62	-	0.1
1	360348.32	1401713.78	-	0.1

полное наименование должности	подпись	инициалы, фамилия
	М.П.	

Земельный участок		
вид объекта недвижимости		
Лист № 4 раздела 4.2	Всего листов раздела 4.2: 5	Всего разделов: 8
05.09.2022г.		Всего листов выписки: 20

Кадастровый номер: 25:28:010043:2908

Сведения о характерных точках границы части (частей) земельного участка
Учетный номер части: 25:28:010043:2908/4

Номер точки	Координаты, м		Описание закрепления на местности	Средняя квадратичная погрешность определения координат характерных точек земельного участка, м
	X	Y		
1	2	3	4	5
1	360457.4	1401744.16	-	-
2	360433.96	1401754.05	-	-
3	360433.94	1401754.06	-	-
4	360323.23	1401717.52	-	-
5	360326.24	1401707.62	-	-
1	360457.4	1401744.16	-	-

Система координат

полное наименование должности	подпись	инициалы, фамилия
-------------------------------	---------	-------------------

М.П.

Лист

Дата 20.09.2022

Прошито и пронумеро

Земельный участок
 Вид объекта недвижимости
 Лист № 5 раздела 4.2
 Всего листов раздела 4.2: 5
 Всего разделов: 8
 Всего листов выписки:
 Кадастровый номер: 25:28:010043:2908



Сведения о характерных точках границы части (частей) земельного участка
 Учетный номер части: 25:28:010043:2908/5
 Система координат МСК-25, зона 1

Номер точки	Координаты, м		Описание закрепления на местности	Средняя квадратичная погрешность определения координат характерных точек границ земельного участка, м
	X	Y		
1	2	3	4	5
1	360385.54	1401725.74	-	0.1
2	360385.44	1401724.11	-	0.1
3	360326.24	1401707.62	-	0.1
4	360324.21	1401714.28	-	0.1
5	360331.3	1401712.88	-	0.1
1	360385.54	1401725.74	-	0.1



Исполнитель: **Федеральное агентство по техническому регулированию и метрологии** (Федеральное агентство по техническому регулированию и метрологии)
 г. Владивосток, Партизанский проспект, д.28а
 Уполномоченный Сотрудник: Истомина Н.В.
 Дата 20.09.2022 14:29
 Реквизиты ключа сертификата ЭП
 Серийный номер 6457512740043383310970003281398397063807
 Срок действия с 17.05.2022 по 10.08.2023
 Кому Выдан ФПГУ - "ФКП Росреестра"

ПОЛНОЕ НАИМЕНОВАНИЕ ДОЛЖНОСТИ
 ПОДПИСЬ
 М.П.